

2. Köztársaság Kupa ötödik nap

2004. május. 13.

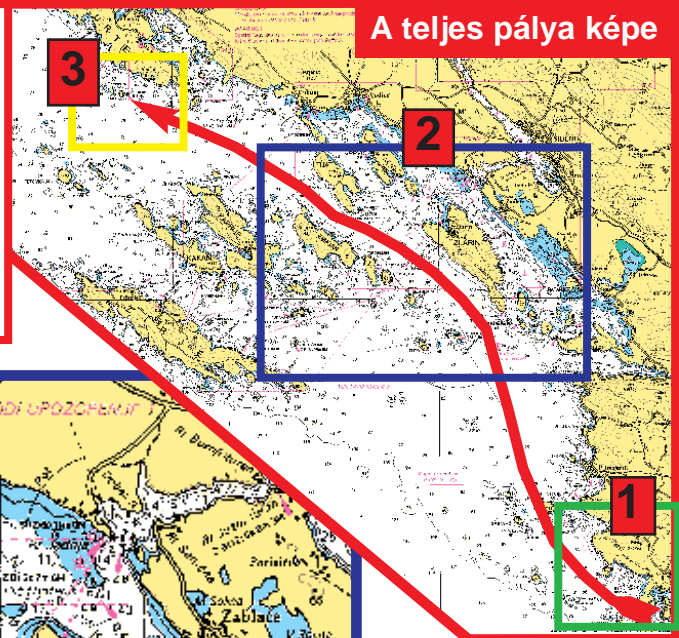
Hajózási útvonal : Rogoznica-Hramina

Rogoznicától a Murter felé a Zmajanski Kanalon, majd a Zirjanski Kanalon kell vitorlázni.

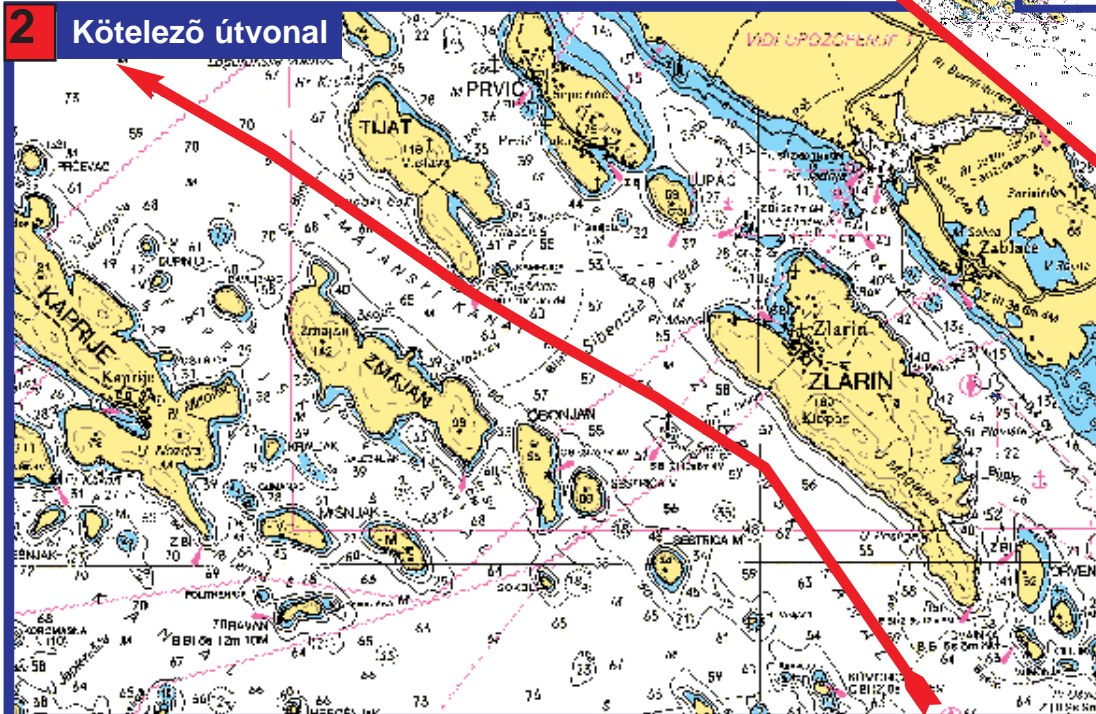
Korábbi lehetséges befutási pont a Zmajanski Kanalon Tijatnál az Rt Tijascica világítótornynál.

Amennyiben nincs rövidítés, a célvonal Murter déli csücskénél, a Kukuljari szigetnél lesz.

A teljes pálya képe



2 Kötelező útvonal

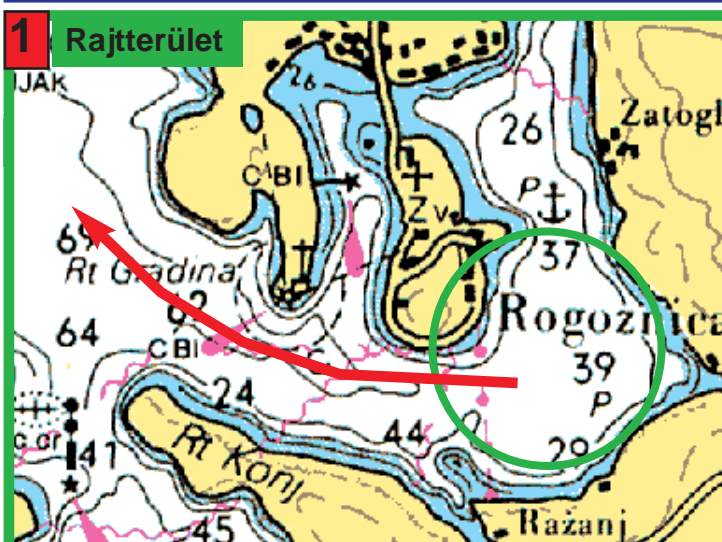


Kötelező irány:

- Komorica (43°39.004' N, 15°50.696' E) a keleti oldalán kerülendő,
- A Zlarinski Kanalon, Zlarin és Obonjan szigetek között
- A Zmajanski Kanalon Tijat és Zmajan között

- Lehetséges befutó:
Tijatnál az Rt Tijascica vil. toronynál: **43°39.004' N, 15°50.696' E**

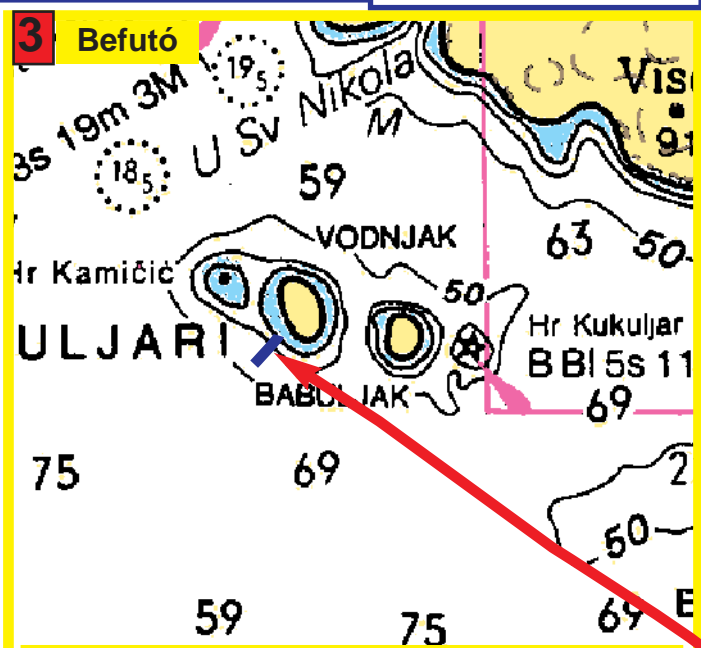
1 Rajtterület



Rajt Rogoznica mögött, a szélirányra merőlegesen kitűzött rajtvonalon, széllel szemben.

Nyugati, délnyugati vagy déli szél esetén nincs a rajt után kerülendő bója, más esetekben a rajtvonaltól szélirányban elhelyezett bóját a jobb oldaláról kell kerülni.

3 Befutó



A **célvonalat** Murtertől délre a Kukuljari szigetnél, a vízmélységek miatt egészen a kis sziget partjához közel tűzzük ki. **43°45.630' N, 15°37.666' E**