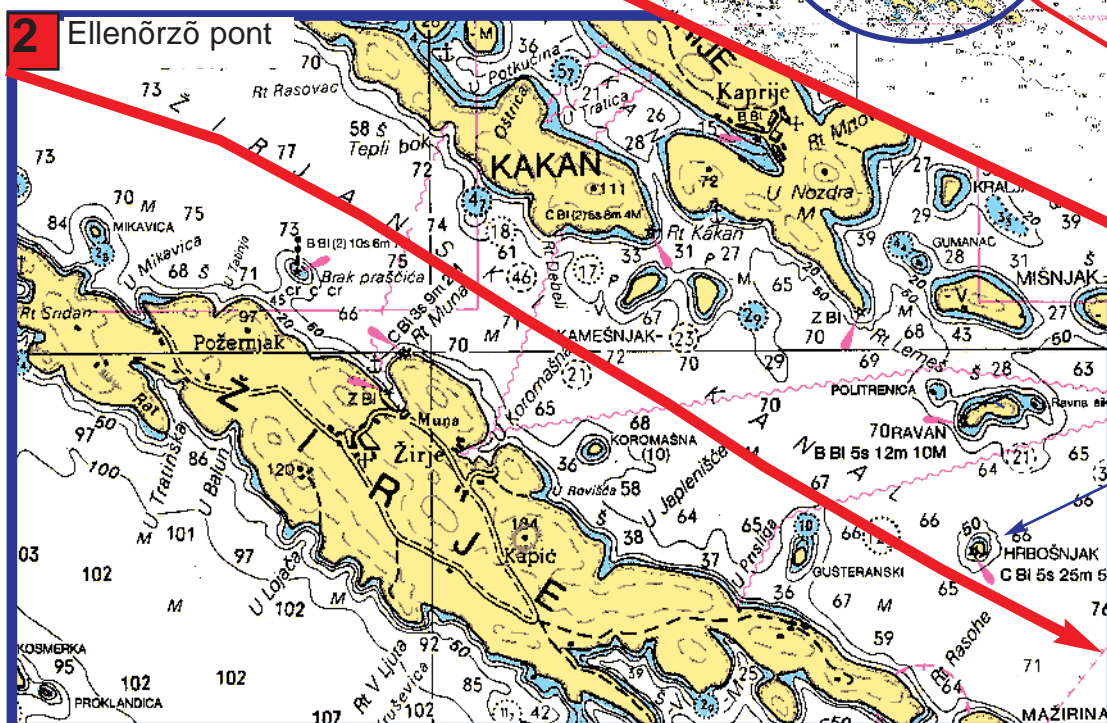
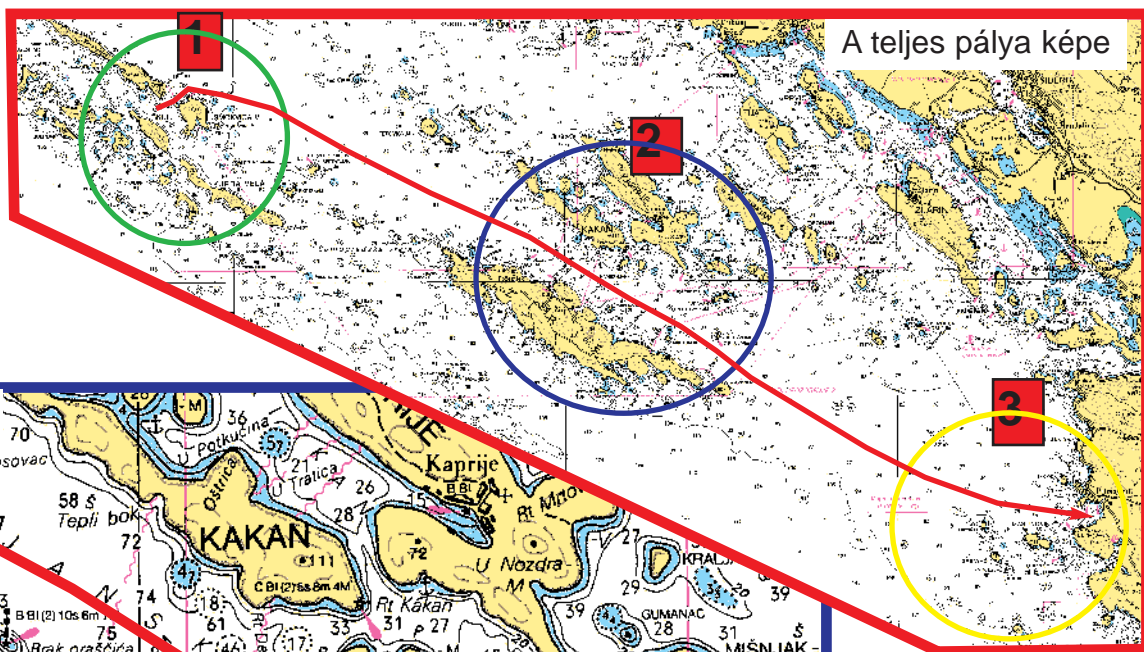


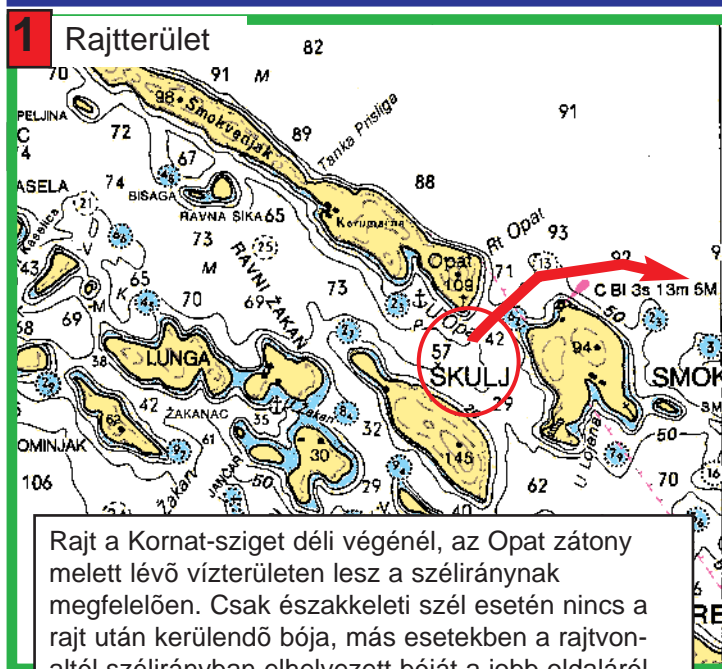
2. Köztársaság Kupa negyedik nap

2004. május. 12.

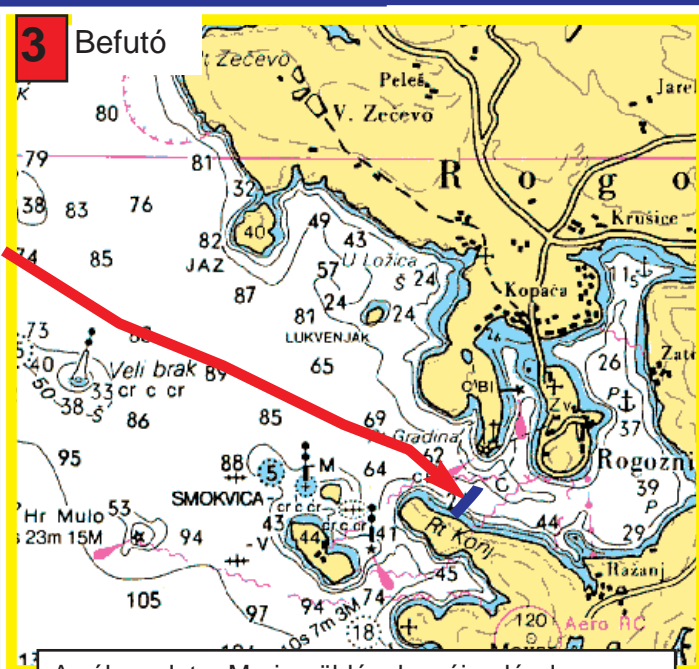
Hajózási útvonal : Piskera-Rogoznica



Kötelező Rogoznica felé a Žirjanski Kanalon vitorlázni, és annak kijáratánál a Hrbosnjak sziget és világítótorony $43^{\circ}38.768' N$ $15^{\circ}44.552' E$ déli oldalán elvitorlázni. Itt gyenge szél esetén befuttathatjuk a mezőnyt.



Rajt a Kornat-sziget déli végénél, az Opat zátony mellett lévő vízterületen lesz a széliránynak megfelelően. Csak északkeleti szél esetén nincs a rajt után kerülendő bója, más esetekben a rajtvonaltól szélirányban elhelyezett bóját a jobb oldaláról kell kerülni, majd az Opat és Smokvica közötti átjárón kell átvitorlázni. (folyt. a 2-es ábrán)



A célvonalat a Marina öblének szája elé, de a vízmélységek miatt a déli part közelébe, a partra merőlegesen tűzzük ki.